

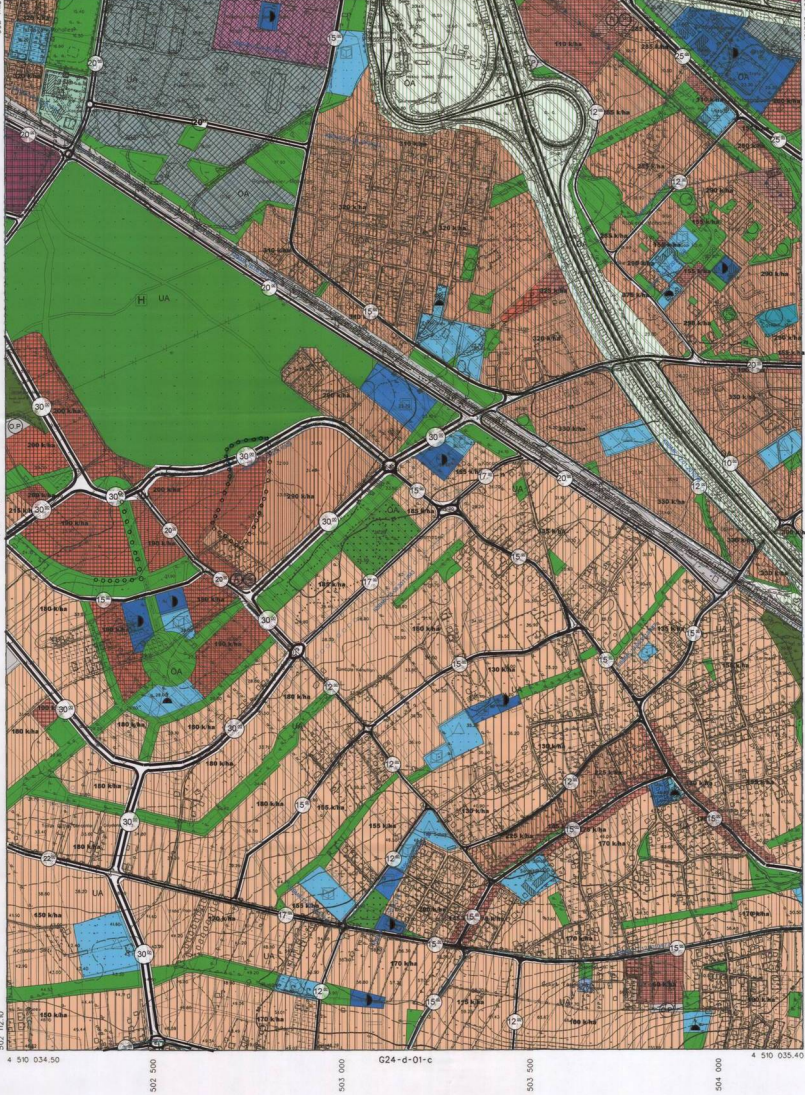


KOCAELİ
G24 - d-01-b

G24-a-21-c

4 512 810.72

4 512 811.62



ONAY
Kocaeli Büyükşehir Belediyesi
Tarihi: 15.08.2008
Yapılan Harita No: 1/5000
Çizim Harita No: 2008
Çizim Harita No: 2008
Çizim Harita No: 2008

15.08.2008



4 512 811.62

4 512 810.72

4 511 500

4 511 500

4 511 500

4 511 500

4 511 500

4 511 500

4 511 500

4 511 500

4 511 500

4 511 500

4 511 500

1:5000

Harita 2008 Tarihi Harita Fotoğrafından Üretilmiştir.
Yapılan Firma : AM-KENT Planlama Sanayi ve Ticaret A.Ş.

KONTROL
M. SEVREK
M. MİHENDİS
Harita Harita Şefi
S. ÖZEL
Harita Harita Harita
Harita Harita Harita

Proje Mühendisi
Hasan Tunalı SÖZÜK
Proje Mühendisi
Nesrettin ÖZGÜÇLÜOĞLU

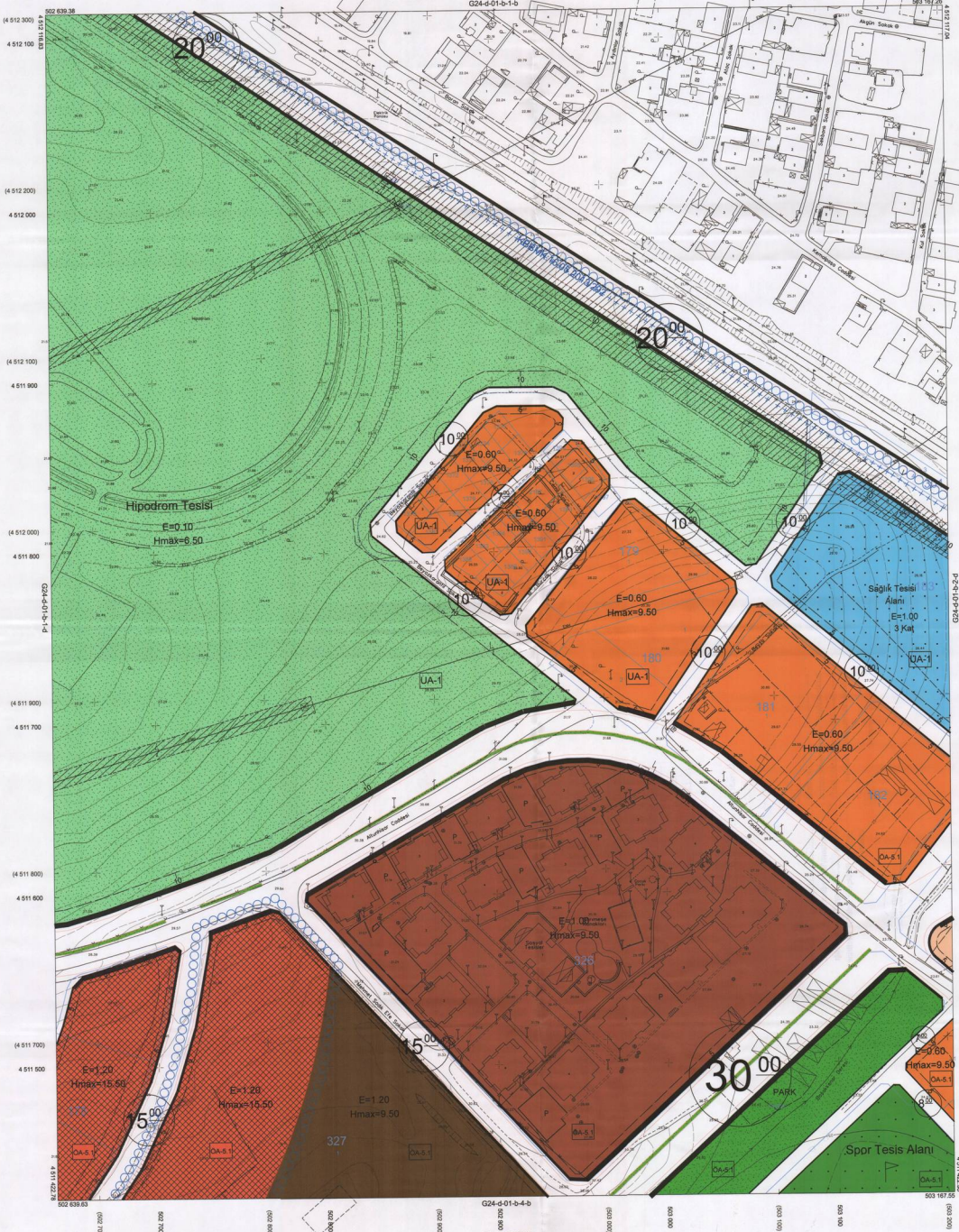
(Signatures)

KOCAELİ - G24-d-01-b

KARTEPE İLÇESİ (Sarımışe Beldesi)

KOCAELİ

G24-d-01-b-1-c



Kocaeli Büyükşehir Belediyesi tarafından Fotogrametri yöntemiyle yapılan Kocaeli İline ait 1/1000 ölçekli genel Harita Harita 2194 sayılı İmar Kanununun 7. maddesine göre hazırlanmış ve onaydır.

17.03.2011



Başkan Yard. ÖZDEMİR MENENÇEKİ
İmar ve Şehircilik Dairesel Başkanı

KARTEPE İLÇESİ (Sarımışe Beldesi) G24-d-01-b-1-c
KOCAELİ

Koordinatlar ve pafta bölünmeleri en son güncellenmiş
TUTDAY'a bağlı 2005.0.0 projelerine, GRS90 ellipsoid ve
Transversal Mercator (TM) ölçütüne göre düzenlenmiştir.

Ağustos 2010 tarihinde yapılan reviziyel hava fotoğraflarından
çevrelenmiş 'Yapılar' sınıfı görüntülerine göre düzenlenmiştir.

Yüklenici Firma: KUTLUYERİ HARİTA A.Ş.
ÇETİNKAYA NARİ A.Ş.
(Onak Grubu)

PROJE YÖNETİCİSİ

ALTAN ÇETİNKAYA

Harita Mühendisi

1:1000

Harita Mühendisi

SELM BAYDAN

Harita Mühendisi

KORCAN ERGİN

Harita Mühendisi

DİLEK YAVUZ

Harita Yüksek Mühendisi

HAKAN İLHAH

KONTROL

HALKAZAR HARİTA ŞEFTİ

İSMAİL SEYİTİ

Harita Mühendisi

Harita Mühendisi

Harita Mühendisi

Harita Mühendisi

Harita Mühendisi

Harita Mühendisi

PROJE YÖNETİCİSİ

HARİTA BÜSE MODURU V.

Harita Yüksek Mühendisi

Harita Yüksek Mühendisi

Harita Yüksek Mühendisi

Harita Yüksek Mühendisi

Harita Yüksek Mühendisi

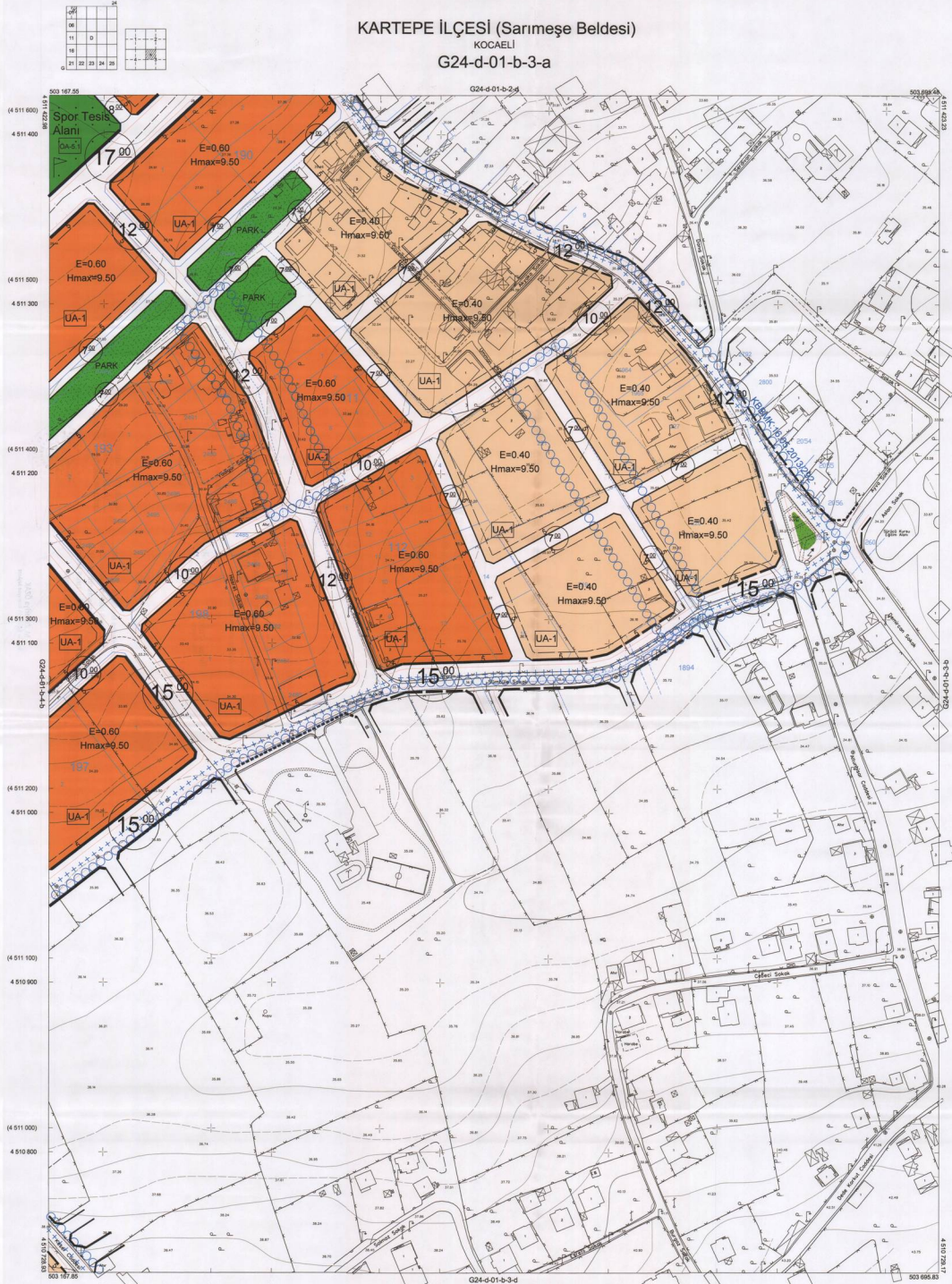
Harita Yüksek Mühendisi

Harita Yüksek Mühendisi

Harita Yüksek Mühendisi

Harita Yüksek Mühendisi

KARTEPE İLÇESİ (Sarımeşe Beldesi) KOCAELİ G24-d-01-b-3-a



Kocaeli Büyükşehir Belediyesi tarafından Fotogrametrik yöntemle yapılan Kocaeli İline ait 1:1000 ölçekli ayrıntı Haritası Harita 3194 sayılı İmar Kanunu'nun 79 maddesine göre inceletildi ve onandı.



KARTEPE İLÇESİ (Sarımeşe Beldesi) G24-d-01-b-3-a
KOCAELİ

Koordinatlar ve pafta bölünmesi en son güncellemesi TUDGAY'a bağlı 2005.0 ölçeğinde, GR880 ölçeğinde ve Transversal Mercator (TM) uzlaşımında olmaktadır.
Ağustos 2010 tarihinde yapılan mekân hava fotoğraflarından oluşturulmuş harita esaslı çizimdir.
Yüklenici Firma: KUTLUAY İNŞAAT A.Ş.
ÇETİNKAYA MAH. A.Ş.
(Orma Grubu)

PROJE YÖNETİCİSİ
ALTAN ÇETINKAYA
Harita Mühendisi

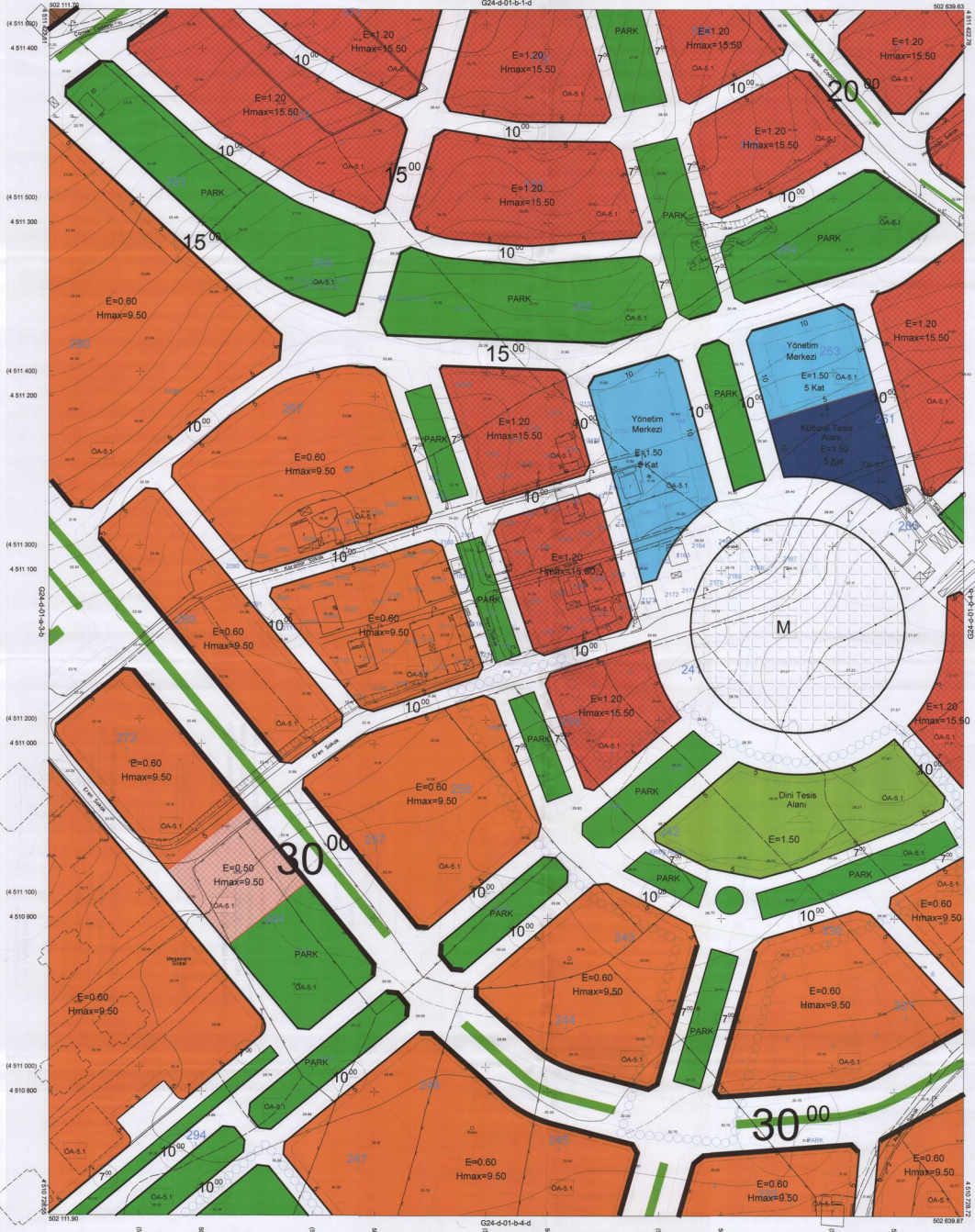
1:1000

Harita Mühendisi: BELİM BAYDAN
Harita Mühendisi: İSMAR SEYİDİ
Harita Mühendisi: KOCAN ERGİN
Harita Mühendisi: DÜLEK AYDIN
Harita Yüksek Mühendisi: HAKAN ULHAN

KONTROL
HALIHAZIR HARITA ŞEFİ
İSMAR SEYİDİ
Harita Mühendisi

PROJE YÖNETİCİSİ
HARITA ŞUBE MÜDÜRÜ V.
KUTLUAY ÇETINKAYA
Harita Mühendisi

KARTEPE İLÇESİ (Sarımeşe Beldesi) KOCACALI G24-d-01-b-4-a



Kocaeli Büyükşehir Belediyesi tarafından Fotogrametrik yöntemle yapılan Kocaeli İlim ar. 1/1000 ölçekli sayısal Haritadan Harita 3194 sayılı İmar Kanununun 7/a maddesine göre inceletildi ve onaylandı.



KARTEPE İLÇESİ (Sarımeşe Beldesi) G24-d-01-b-4-a
KOCACALI

G24-d-01-b-4-d
1:1000

Koordinatlar ve jeo. bölünmesi en son güncellenmiş TÜGAY'a bağlı 2005-06 yılında, ÇİĞİRCİ, AKSOY ve TRANSERVAL MENKUL (TM) Ltd.Şti. tarafından gerçekleştirilmiştir.

Ağustos 2010 tarihinde çekilen renkli hava fotoğraflarından derlenmiştir. Tapılar saha çalışmalarıyla güncellenmiştir.

Yükseklik: Firma: KUTLUSEYİ HARTPA A.Ş. ÇİTNAKAYA MAKA A.Ş. (Ortak Girişim)

PROJE YÖNETİCİSİ
ALTAN ÇETİNKAYA
Harita Mühendisi

Harita Mühendisi
Harita Mühendisi
Harita Mühendisi
Harita Yüksek Mühendisi

BELİM BAYDAN
KORCAN ERGİN
DİLEK AYDIN
HAKAN İLHAN

HALUKAZER HARİTA VE ŞEHİRCİLİK İŞLERİ
İSMAL SEYİRCİ
Harita Yüksek Mühendisi

PROJE YÖNETİCİSİ
HARİTA ŞUBE MÜDÜRÜ V.
SERİYYE ÇAYIR
Harita Yüksek Mühendisi

KARTEPE İLÇESİ (Sarımeşe Beldesi)

KOCAELİ

G24-d-01-b-4-b



Kocaeli Büyükşehir Belediyesi
İmaratlar Dairesi Başkanlığı tarafından hazırlanan ve
yapılan Kocaeli İline ait 1/1000
ölçekteki Harita No: 3194
sayılı İmar Kanununun 73. maddesine
göre imzalandı ve onandı.

17.08.2011



Başkan Adayı
Gözetim: İMARETÇİ
İmar ve Değerlendirme Başkanı

KARTEPE İLÇESİ (Sarımeşe Beldesi) G24-d-01-b-4-b
KOCAELİ

Koordinatlar ve pafta bölünmesi en son güncellenmiş
TUTUK'ya bağlı 2005'e aittir. ÜRİBİT esasları ve
Tehniksel Harita (TM) ölçeğinde gösterilmiştir.
Ağustos 2010 tarihinde yapılan rektör harita fotoğraflarından
Güncellenmiş Toprak ölçüm sonuçları gösterilmiştir.
Yüklenici Firma: KUTLUBEY HARİTA A.Ş.
ÇETINKAYA BAŞ A.Ş.
(Çizim Grubu)

PROJE YÖNETİCİSİ
ALTAN ÇETINKAYA
Harita Mühendisi

1:1000

Harita Mühendisi
Harita Mühendisi
Harita Mühendisi
Harita Yüksek Mühendisi

SELM SAYDAN
NORCAN ERGİN
DİLEK AYDIN
HAKAN ERKAN

KONTROL
HAL-HAZIR HARİTA DEĞİTİM
İMARATLAR DAİRESİ BAŞKANLIĞI
Harita Mühendisi

PROJE YÖNETİCİSİ
HARİTA ŞUBESİ BAŞKANI V.
SERPİL ÇİĞDEM
Harita Yüksek Mühendisi

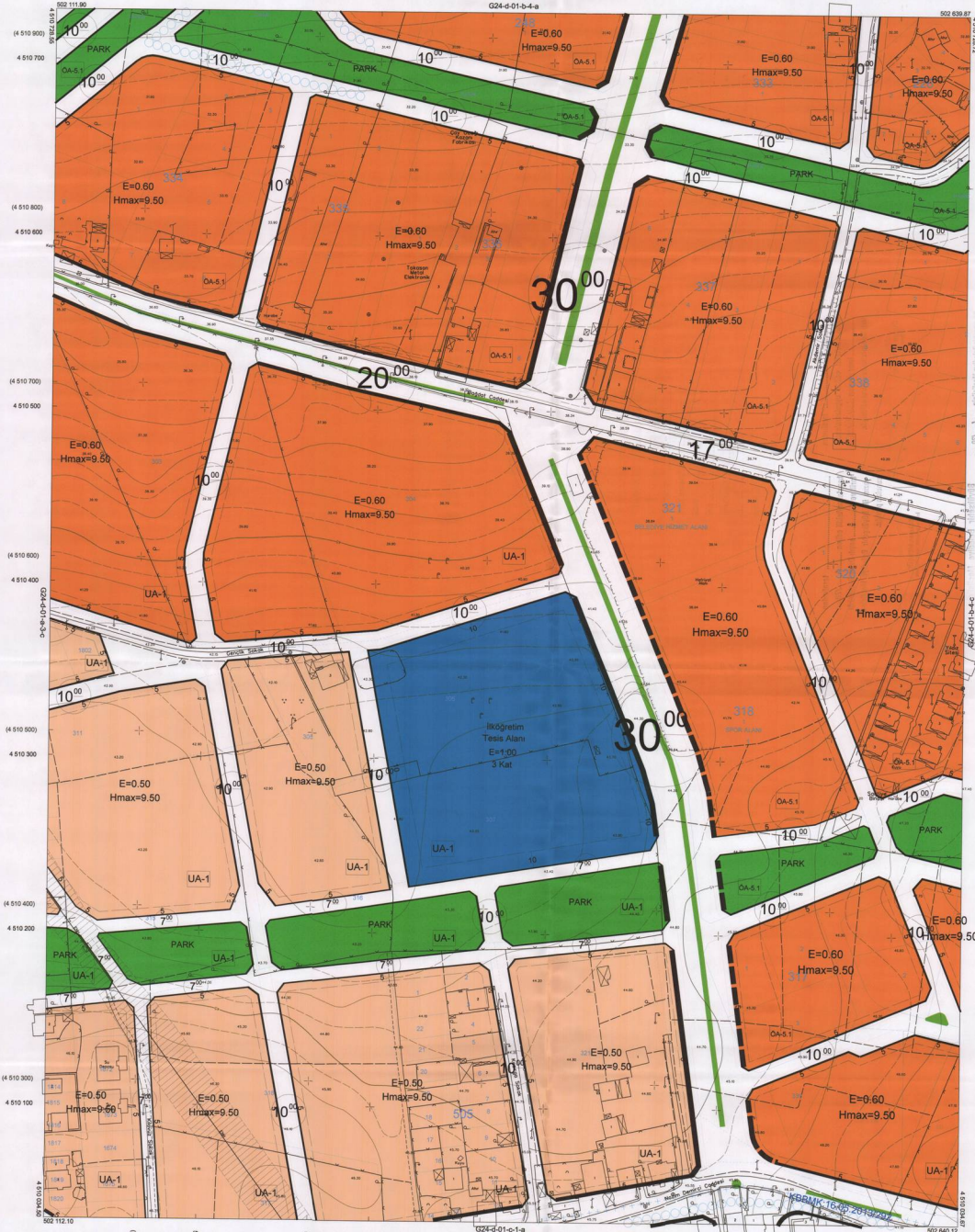
2013/626

KARTEPE İLÇESİ (Köseköy Beldesi)

KOCAELİ

G24-d-01-b-4-d

G24-d-01-b-4-a



Kocaeli Büyükşehir Belediyesi
İmaratın Fiziksel ve Teknik Özelliklerini
Yerli İmaratın Kocaeli İle 1/1000
Dörtte Bir Ölçekli Harita 3104
Sayılı İmarat Kanunu'na Göre Hazırlanmış
İmaratın Teknik Özelliklerini Gösteren ve Onaylı



KARTEPE İLÇESİ (Köseköy Beldesi) G24-d-01-b-4-d
KOCAELİ

Konutlar ve park bölümlerinin en son genel durumu
TUTAN ve başı 2005'te yapılmış, ÇRSB001 ekleminde ve
Transversal Mercator (TM) kullanılarak gösterilmiştir.
Tarih: 2010 tarihinde yapılan teknik hava fotoğraflarından
oluşturulan ve yerli sayı ve ölçekli olarak gösterilmiştir.
Yüklenici Firma: KUTLUERİ HARİTA A.Ş.
ÇETİNKAYA HARİTA A.Ş.
(Orta Grubu)

PROJE YÖNETİCİSİ
ALTAN ÇETİNKAYA
Harita Mühendisi

1:1000

Harita Mühendisi	SELİM BAYDAN	KONTROL	HALHAZIR HARİTA ÜSTİ
Harita Mühendisi	KORCAN ERGİN	İMZA	İMZA
Harita Mühendisi	DİLEK AYDIN	Harita Mühendisi	Harita Mühendisi
Harita Yüksek Mühendisi	HAKAN İLHAN		

PROJE YÖNETİCİSİ
HARİTA ÜSTÜ MÜDÜRÜ V.
BİREKAY ÇİÇEK
Harita Yüksek Mühendisi